















MIEJSCOWY PLAN ZAGOSPODAROWANIA PRZESTRZENNEGO DLA OBSZARU PARKU KULTUROWEGO SARNOWO

OPRACOWANIE EKOFIZJOGRAFICZNE (SKALA 1:5000)



OZNACZENIA

-  granica obszaru objętego mpzp, granica Parku Kulturowego Sarnowo
-  las
-  obszar Natura 2000 "Stone łąki w Dolinie Zgłowiączki"
-  zbiorniki wodne i ciek
-  rzeka Zgłowiączka
-  droga leśna
-  parking leśny
-  strefa ochrony konserwatorskiej wg wyciągu z rejestru zabytków woj. wrocławskiego (30.12.1986 r.)
-  1 grobowce wraz z numerami
-  pozostałości osady pucharów lejkowatych - stanowisko archeologiczne nr 122
-  ścieżka pomiędzy grobowcami

Główne rodzaje terenów

-  LS las
-  DZK obiekty dziedzictwa kultury
-  infrastruktura turystyczna

Określenie przydatności do pełnienia funkcji użytkowych

-  przyrodniczej
-  turystycznej

